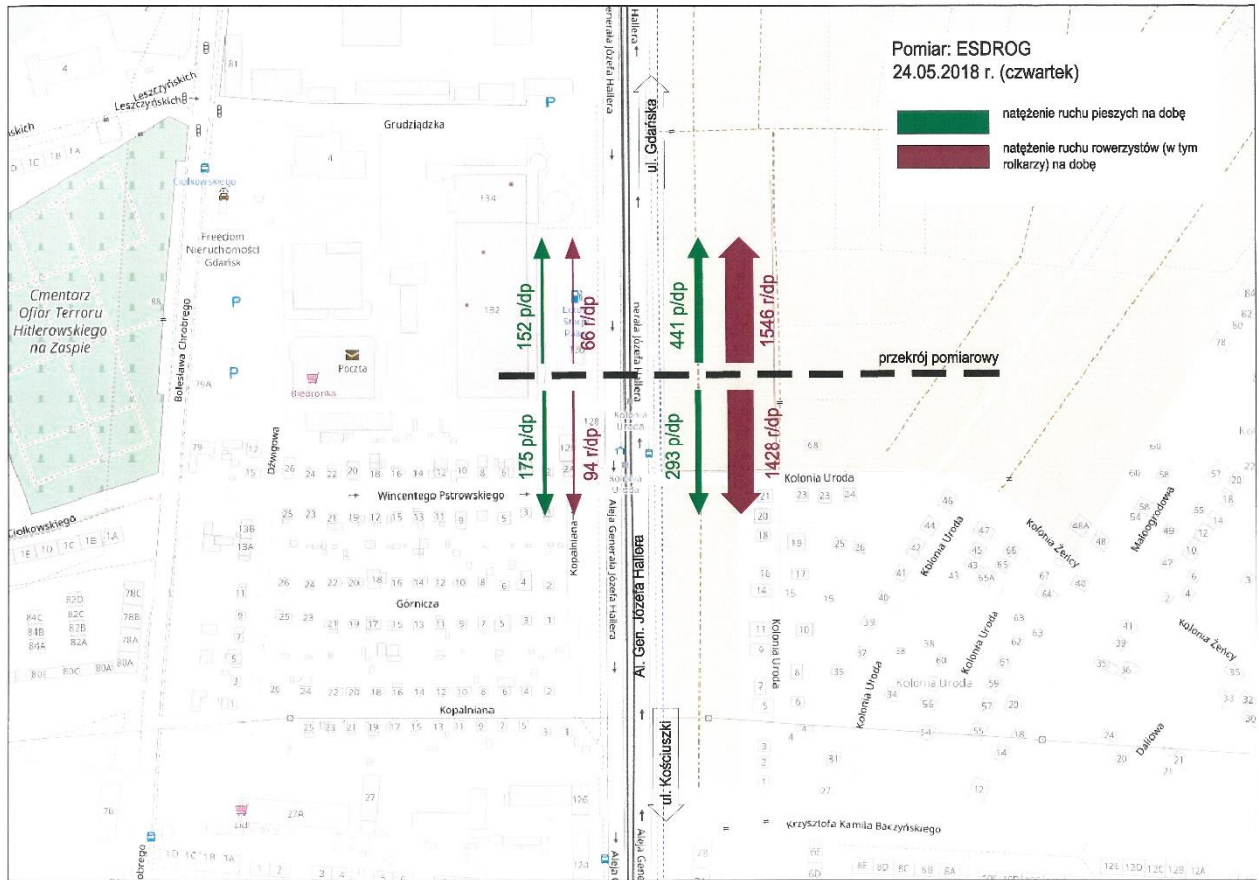


Zestawienie wyników pomiaru ruchu pieszego i rowerowego w przekroju al. Gen. Józefa Hallera w dn. 24.05.2018 r. (czwartek).

Ryc. 1. Kartogram natężeń ruchu dla przekroju pomiarowego w Al. Gen. Józefa Hallera w dn. 24.05.2018 r. (czwartek), godz. od 0:00 do 24:00. Pogoda: słonecznie – bezchmurnie.



Uwaga: W trakcie pomiaru zaobserwowano nieznaczny ruch osób poruszających się na rolkach (rolkarzy). Z uwagi na to, że osoby te korzystały wyłącznie z drogi dla rowerów, to udział tych uczestników ruchu (ok. 1,5% całkowitego ruchu na drodze dla rowerów) został uwzględniony w ramach pomiaru ruchu rowerzystów.

Tabela. 1. Sumaryczne natężenie ruchu pieszych i rowerzystów po wschodniej stronie Al. Gen. J. Hallera w obu kierunkach.

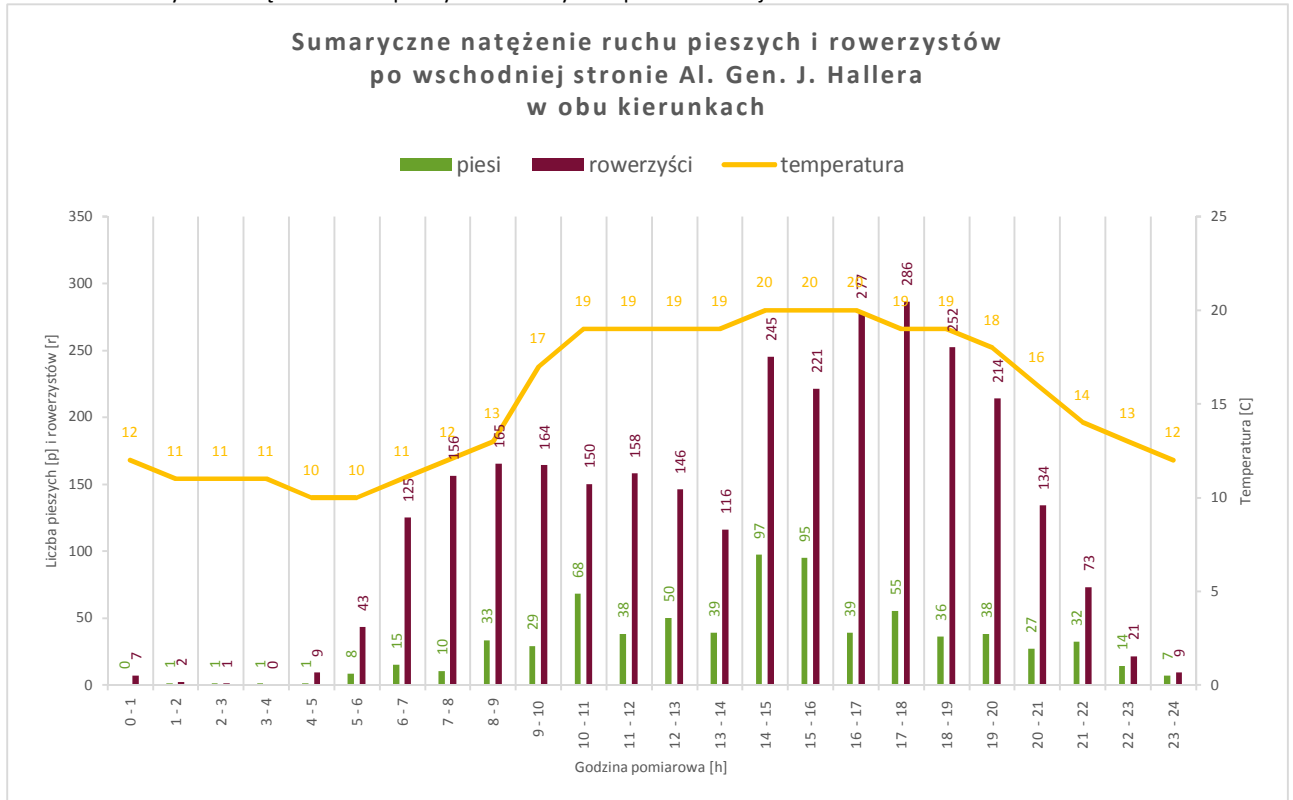


Tabela. 2. Natężenie ruchu pieszych i rowerzystów po wschodniej stronie Al. Gen. J. Hallera w kierunku ul. Gdańskiej.

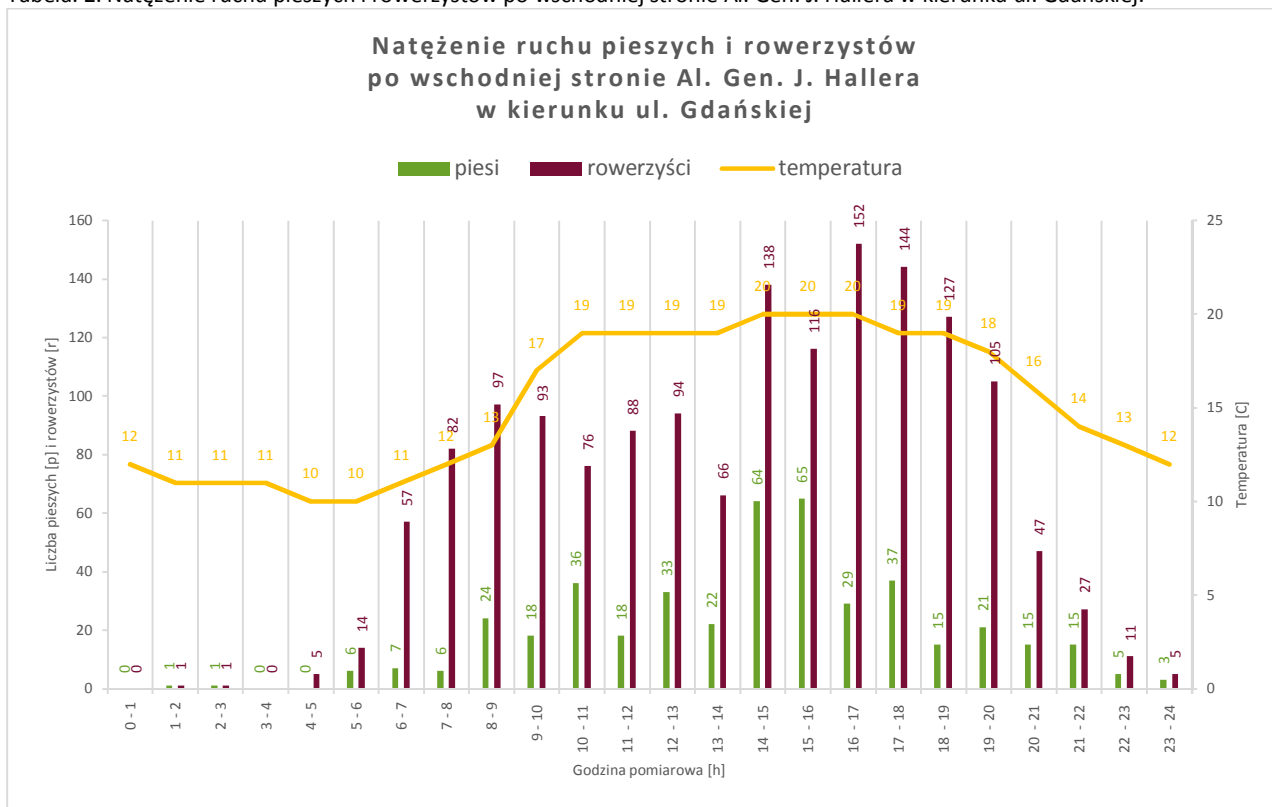


Tabela. 3. Natężenie ruchu pieszych i rowerzystów po wschodniej stronie Al. Gen. J. Hallera w kierunku ul. Kościuszki.

